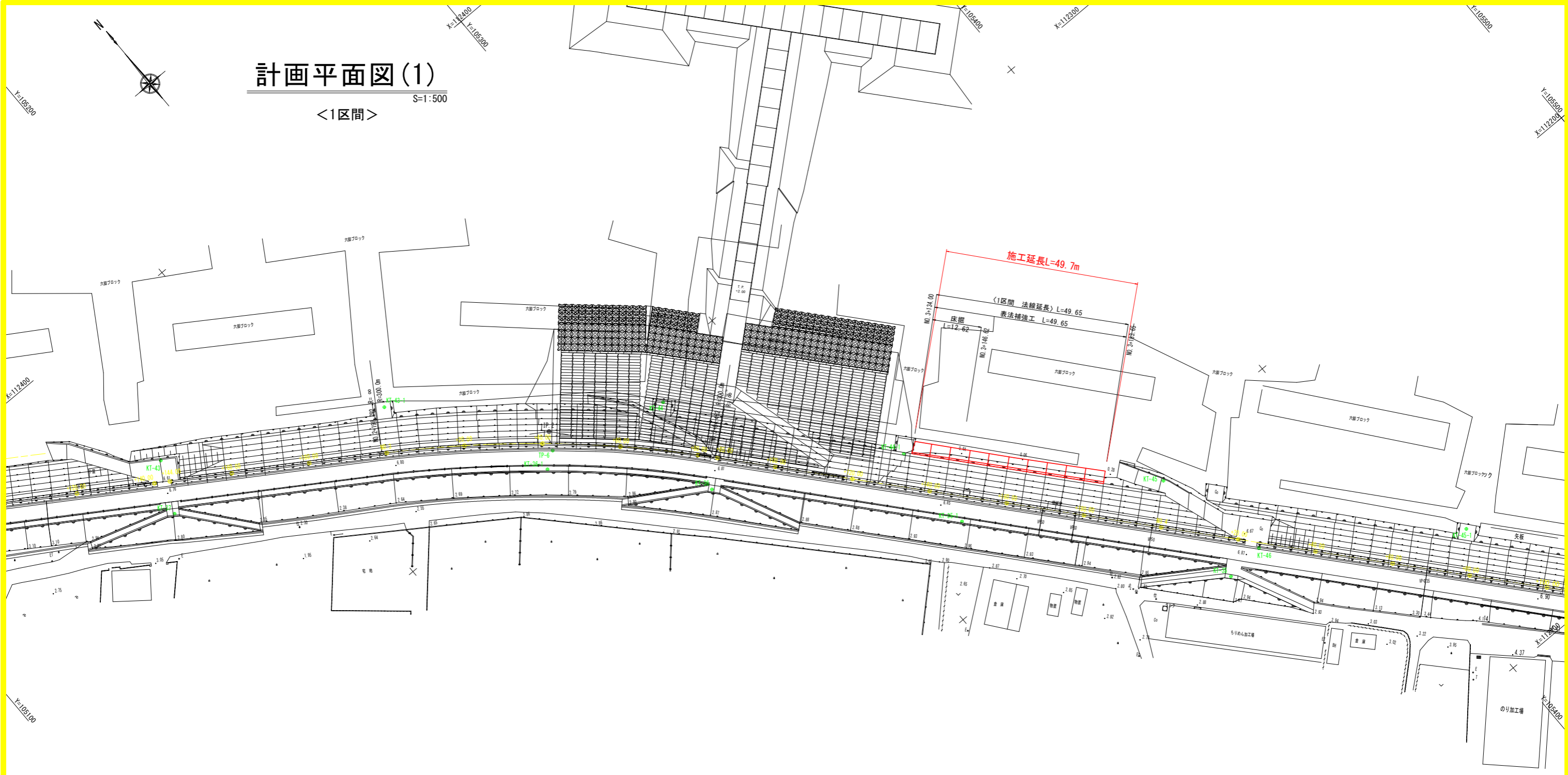


計画平面図(1)

<1区間>

S=1:500



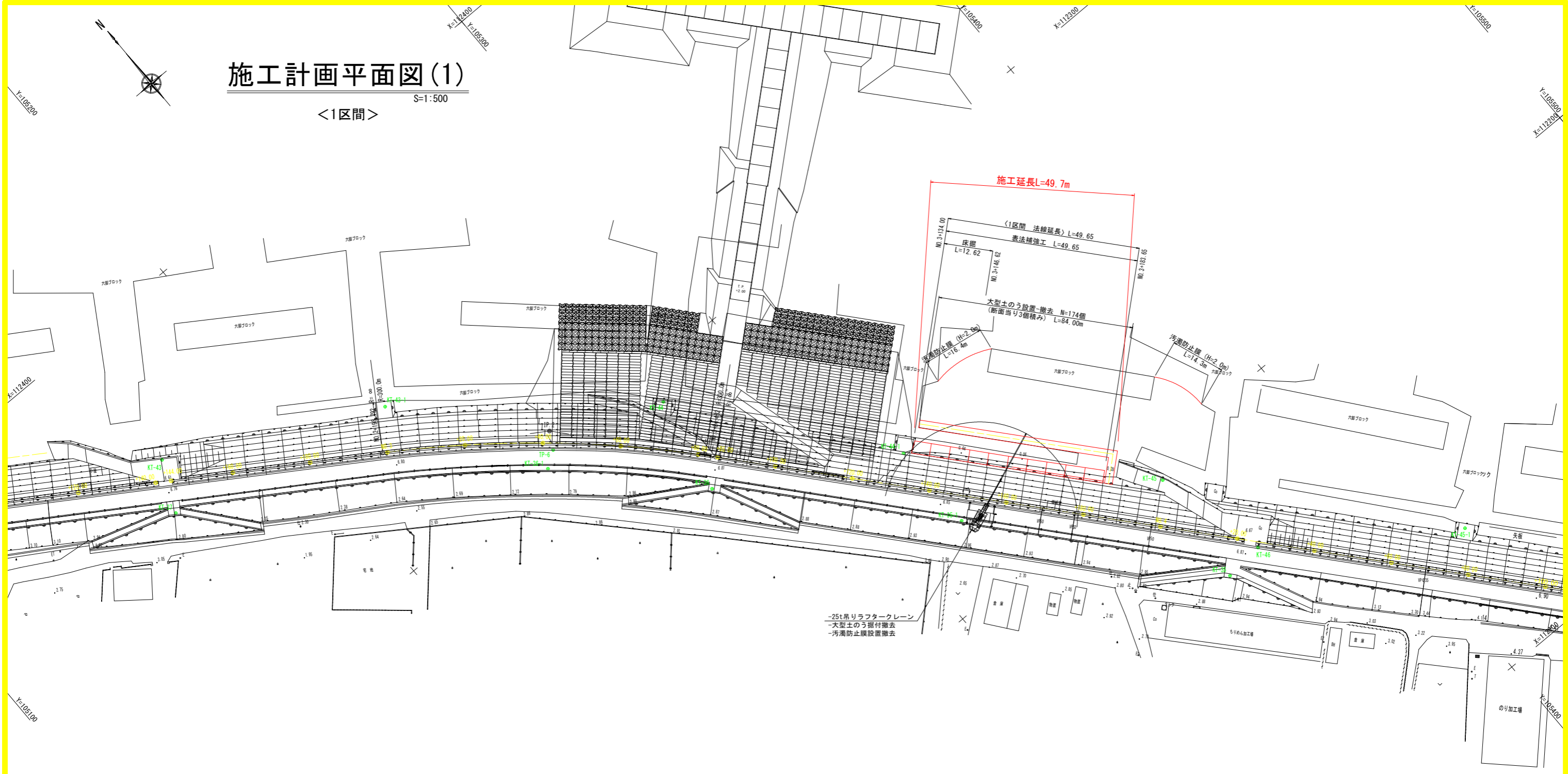
座標リスト											
点名	X	Y	点名	X	Y	点名	X	Y	点名	X	Y
TP. 7	112397.512	105102.109	KT-34	112054.618	105459.076	KT-44	112292.058	105276.953	KT-35-1	112219.472	105315.974
TP. 6	112300.770	105247.355	KT-35	112164.416	105359.677	KT-45	112194.313	105362.206	KT-36-1	112297.934	105243.244
B-4	111559.883	105770.495	KT-36	112266.932	105272.195	KT-46	112165.350	105369.811	KT-42-1	112441.229	105044.473
B-5	111631.491	105736.225	KT-37	112350.603	105162.778	KT-47	112007.677	105502.542	KT-43-1	112336.985	105221.464
TP. 4	111904.417	105569.123	KT-38	112406.063	105081.865	DT-1	112547.836	104823.153	KT-44-1	112242.339	105315.707
TP. 7-1	112536.017	104874.398	KT-39	112470.456	104974.927	DT-4	112602.042	104685.446	KT-45-1	112134.989	105413.694
KT-21	111734.441	105680.054	KT-40	112508.721	104919.255				KT-45-2	112078.593	105455.071
KT-31	111736.749	105669.897	KT-41	112526.894	104904.085	DT-1-1	112561.824	104827.544	KBM	112615.743	104660.425
KT-32	111952.354	105532.738	KT-42	112483.322	104980.734	DT-2	112570.572	104774.538			
KT-33	112019.483	105489.726	KT-43	112363.336	105168.831	DT-3	112585.730	104735.853			

工事名	R2徳土 今津坂野海岸(坂野地区) 小・和田島堤防工事(1)
路線名等	今津坂野海岸(坂野地区)
工事箇所	小松島市和田島町浜田(第1分割)
図面名	計画平面図(1)
縮尺	S=1:500 図面番号 1 / 5
年度	令和2年度
事業者名	徳島県東部県土整備局<徳島>

施工計画平面図(1)

<1区間>

S=1:500



-25t吊りラフタークレーン
-大型土のう掘付撤去
-汚濁防止壁設置撤去

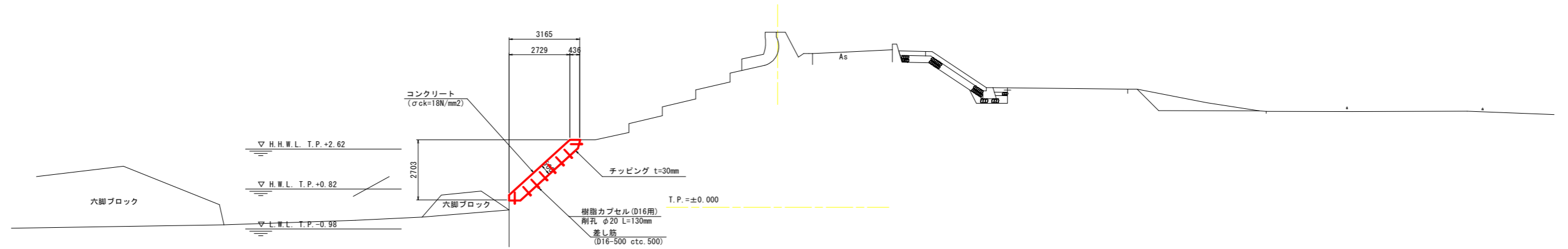
座標リスト											
点名	X	Y	点名	X	Y	点名	X	Y	点名	X	Y
TP. 7	112397.512	105102.109	KT-34	112054.618	105459.076	KT-44	112292.058	105276.953	KT-35-1	112219.472	105315.974
TP. 6	112300.770	105247.355	KT-35	112164.416	105359.677	KT-45	112194.313	105362.206	KT-36-1	112297.934	105243.244
B-4	111559.883	105770.495	KT-36	112266.932	105272.195	KT-46	112165.350	105369.811	KT-42-1	112441.229	105044.473
B-5	111631.491	105736.225	KT-37	112350.603	105162.778	KT-47	112007.677	105502.542	KT-43-1	112336.985	105221.464
TP. 4	111904.417	105569.123	KT-38	112406.063	105081.865	DT-1	112547.836	104823.153	KT-44-1	112242.339	105315.707
TP. 7-1	112536.017	104874.398	KT-39	112470.456	104974.927	DT-4	112602.042	104685.446	KT-45-1	112134.989	105413.694
KT-21	111734.441	105680.054	KT-40	112508.721	104919.255				KT-45-2	112078.593	105455.071
KT-31	111736.749	105669.897	KT-41	112526.894	104904.085	DT-1-1	112561.824	104827.544	KBM	112615.743	104660.425
KT-32	111952.354	105532.738	KT-42	112483.322	104980.734	DT-2	112570.572	104774.538			
KT-33	112019.483	105489.726	KT-43	112363.336	105168.831	DT-3	112585.730	104735.853			

工事名	R2徳土 今津坂野海岸(坂野地区) 小・和田島堤防工事(1)
路線名等	今津坂野海岸(坂野地区)
工事箇所	小松島市和田島町浜田(第1分割)
図面名	施工計画平面図(1)
縮尺	S=1:500 図面番号 2 / 5
年度	令和2年度
事業者名	徳島県東部県土整備局<徳島>

標準断面図

S=1:100

NO.7 付近

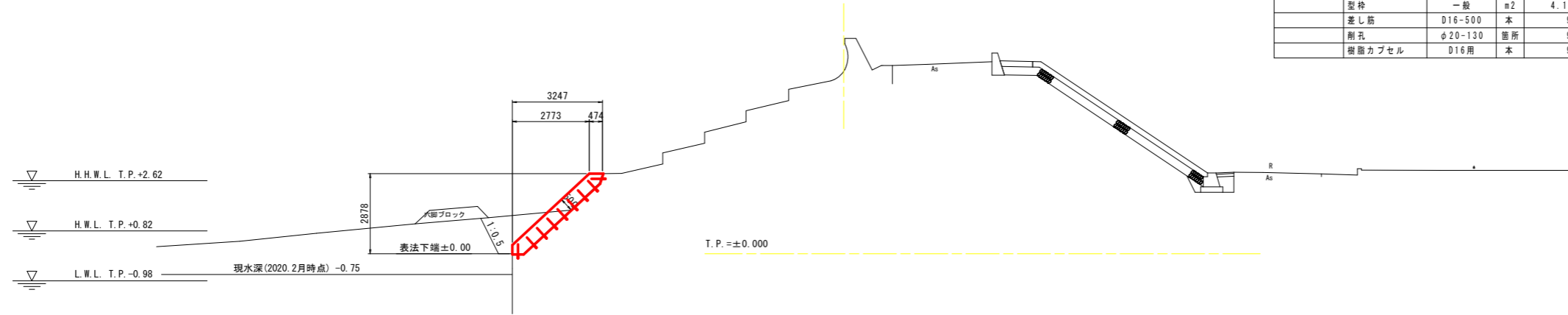


工事名	R2徳島 今津坂野海岸(坂野地区) 小・和田島堤防工事(1)		
路線名等	今津坂野海岸(坂野地区)		
工事箇所	小松島市和田島町浜田(第1分割)		
図面名	標準断面図		
縮尺	S=1:100	図面番号	3 / 5
年度	令和2年度		
事業者名	徳島県東部県土整備局<徳島>		

横断図(1)

S=1:100

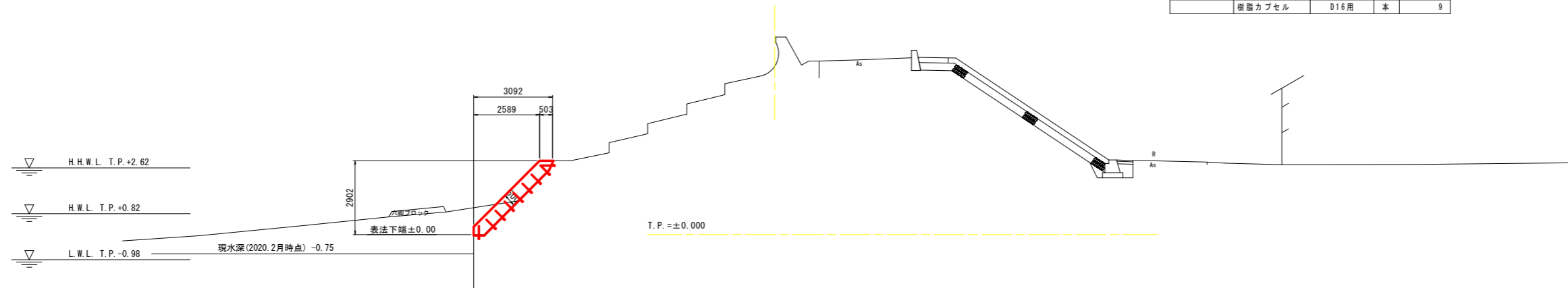
NO. 3+140.000
GH= 7.748
FH= 6.908



数量表

工種	細別	単位	数量
作業土工	床盛り	土砂	m3 2.85
	埋戻し	流用土	m3 2.85
構造物取壊し	はつり工	m2	4.54
本土工	コンクリート	σck=18N/mm2	m3 2.16
	型枠	一般	m2 4.12
	差し筋	D16-500	本 9
	削孔	φ20-130	箇所 9
	樹脂カプセル	D16用	本 9

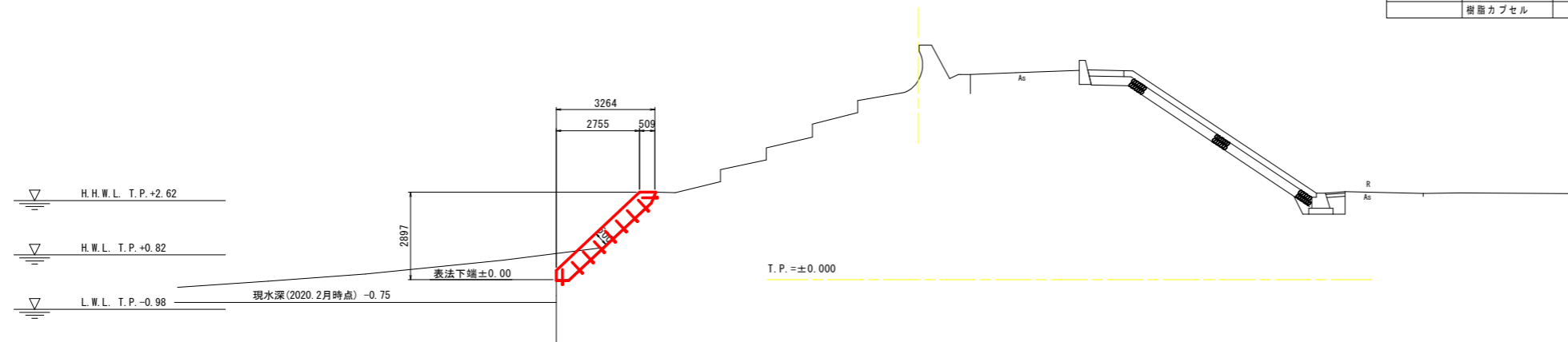
NO. 3+160.000
GH= 7.754
FH= 6.930



数量表

工種	細別	単位	数量
構造物取壊し	はつり工	m2	4.43
本土工	コンクリート	σck=18N/mm2	m3 2.10
	型枠	一般	m2 4.00
	差し筋	D16-500	本 9
	削孔	φ20-130	箇所 9
	樹脂カプセル	D16用	本 9

NO. 3+180.000
GH= 7.772
FH= 6.923



数量表

工種	細別	単位	数量
構造物取壊し	はつり工	m2	4.55
本土工	コンクリート	σck=18N/mm2	m3 2.16
	型枠	一般	m2 4.12
	差し筋	D16-500	本 9
	削孔	φ20-130	箇所 9
	樹脂カプセル	D16用	本 9

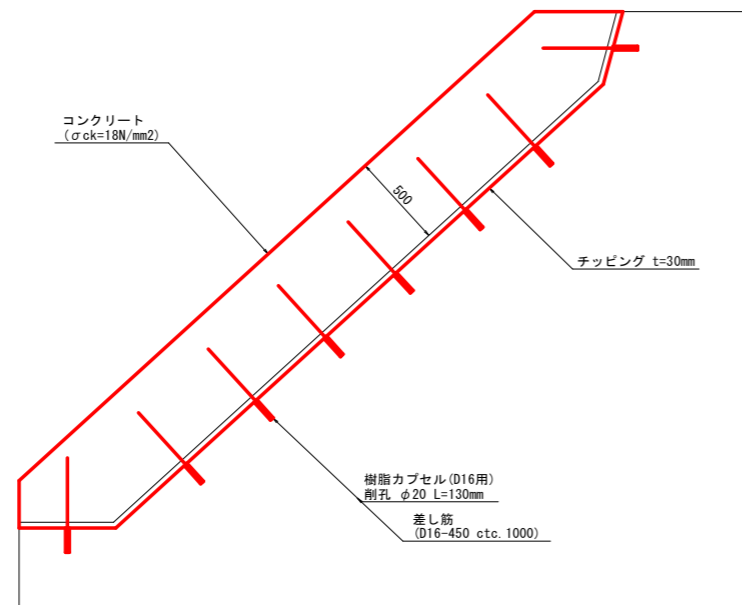
<9区間>

工事名	R2徳土 今津坂野海岸(坂野地区) 小・和田島堤防工事(1)
路線名等	今津坂野海岸(坂野地区)
工事箇所	小松島市和田島町浜田(第1分割)
図面名	横断図(1)
縮尺	S=1:100 図面番号 4 / 5
年度	令和2年度
事業者名	徳島県東部県土整備局<徳島>

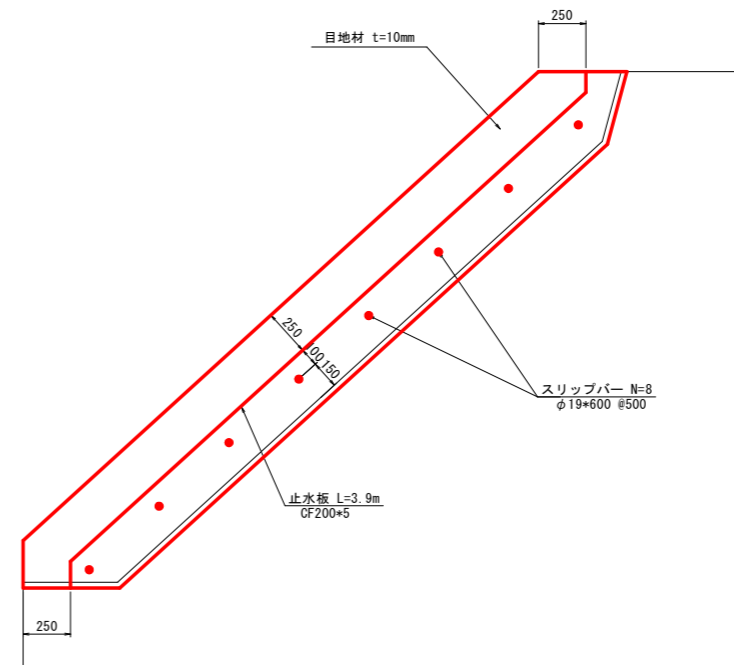
表法補強工詳細図

S=1:20

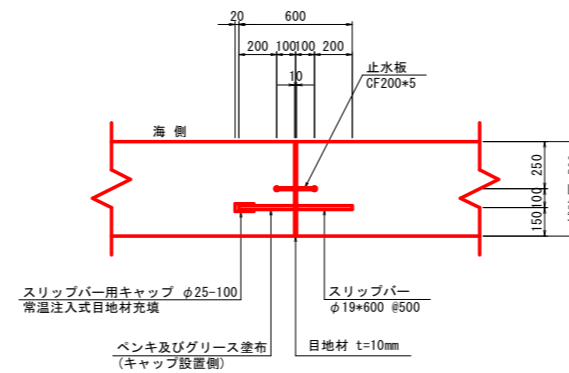
構造図



目地部詳細図



スリッパ詳細図



注 記

1. 施工目地は $\phi 10$ m以内とし、既設護岸の目地位置に合わせることを。
2. 新旧コンクリート接合面は、良好な付着-一体化を得られるように、十分な表面処理を施すこと。

工事名	R2徳土 今津坂野海岸（坂野地区） 小・和田島堤防工事(1)
路線名等	今津坂野海岸（坂野地区）
工事箇所	小松島市和田島町浜田（第1分割）
図面名	表法補強工詳細図
縮 尺	S=1:20 図面番号 5 / 5
年 度	令和2年度
事業者名	徳島県東部県土整備局〈徳島〉